

Филиал публично-правовой компании "Роскадастр" по Республике Дагестан

полное наименование органа регистрации прав

Выписка из Единого государственного реестра недвижимости об объекте недвижимости

Сведения о характеристиках объекта недвижимости

На основании запроса от 04.03.2023, поступившего на рассмотрение 05.03.2023, сообщаем, что согласно записям Единого государственного реестра недвижимости:

Раздел 1 Лист 1

Сооружение			
вид объекта недвижимости			
Лист № 1 раздела 1	Всего листов раздела 1: 2	Всего разделов: 4	Всего листов выписки: 15
06.03.2023г. № КУВИ-001/2023-55276127			
Кадастровый номер:	05:01:000000:1467		
Номер кадастрового квартала:	05:01:000000		
Дата присвоения кадастрового номера:	03.03.2020		
Ранее присвоенный государственный учетный номер:	данные отсутствуют		
Местоположение:	Республика Дагестан, Бабаюртовский р-н		
Площадь:	данные отсутствуют		
Основная характеристика (для сооружения):	тип	значение	единица измерения
	протяженность	5212	в метрах
Назначение:	7.7. сооружения трубопроводного транспорта		
Наименование:	Газификация колхоза им. Орджоникидзе Тляратинского района в Бабаюртовской зоне Республики Дагестан		
Количество этажей, в том числе подземных этажей:	данные отсутствуют		
Год ввода в эксплуатацию по завершении строительства:	2014		
Год завершения строительства:	данные отсутствуют		
Кадастровая стоимость, руб.:	7175190.7		
Кадастровые номера иных объектов недвижимости, в пределах которых расположен объект недвижимости:	05:01:000000:1128, 05:01:000057:1		
Кадастровые номера помещений, машино-мест, расположенных в здании или сооружении:	данные отсутствуют		
Кадастровые номера объектов недвижимости, из которых образован объект недвижимости:	данные отсутствуют		
Кадастровые номера образованных объектов недвижимости:	данные отсутствуют		
Сведения о включении объекта недвижимости в состав предприятия как имущественного комплекса:	данные отсутствуют		
Сведения о включении объекта недвижимости в состав единого недвижимого комплекса:	данные отсутствуют		



ДОКУМЕНТ ПОДПИСАН
ЭЛЕКТРОННОЙ ПОДПИСЬЮ


Сертификат: 3094B7974B3CA8E1F07A347CFAD6FA78

Владелец: ФЕДЕРАЛЬНАЯ СЛУЖБА ГОСУДАРСТВЕННОЙ
РЕГИСТРАЦИИ, КАДАСТРА И КАРТОГРАФИИ
Действителен: с 17.05.2022 по 10.08.2023

полное наименование должности

инициалы, фамилия

Сооружение			
вид объекта недвижимости			
Лист № 2 раздела 1	Всего листов раздела 1: 2	Всего разделов: 4	Всего листов выписки: 15
06.03.2023г. № КУВИ-001/2023-55276127			
Кадастровый номер:		05:01:000000:1467	
Виды разрешенного использования:		данные отсутствуют	
Сведения о включении объекта недвижимости в реестр объектов культурного наследия:		данные отсутствуют	
Сведения о кадастровом инженере:		созданием сооружения, расположенного по адресу: Республика Дагестан, Бабаюртовский р-н.	
Статус записи об объекте недвижимости:		Сведения об объекте недвижимости имеют статус "актуальные"	
Особые отметки:		Сведения, необходимые для заполнения разделов: 6 - Сведения о частях объекта недвижимости; 7 - Перечень помещений, машино-мест, расположенных в здании, сооружении; 8 - План расположения помещения, машино-места на этаже (плане этажа), отсутствуют.	
Получатель выписки:		Халилов Темирхан Магомедович, действующий(ая) на основании документа "" Минимущество Дагестана	

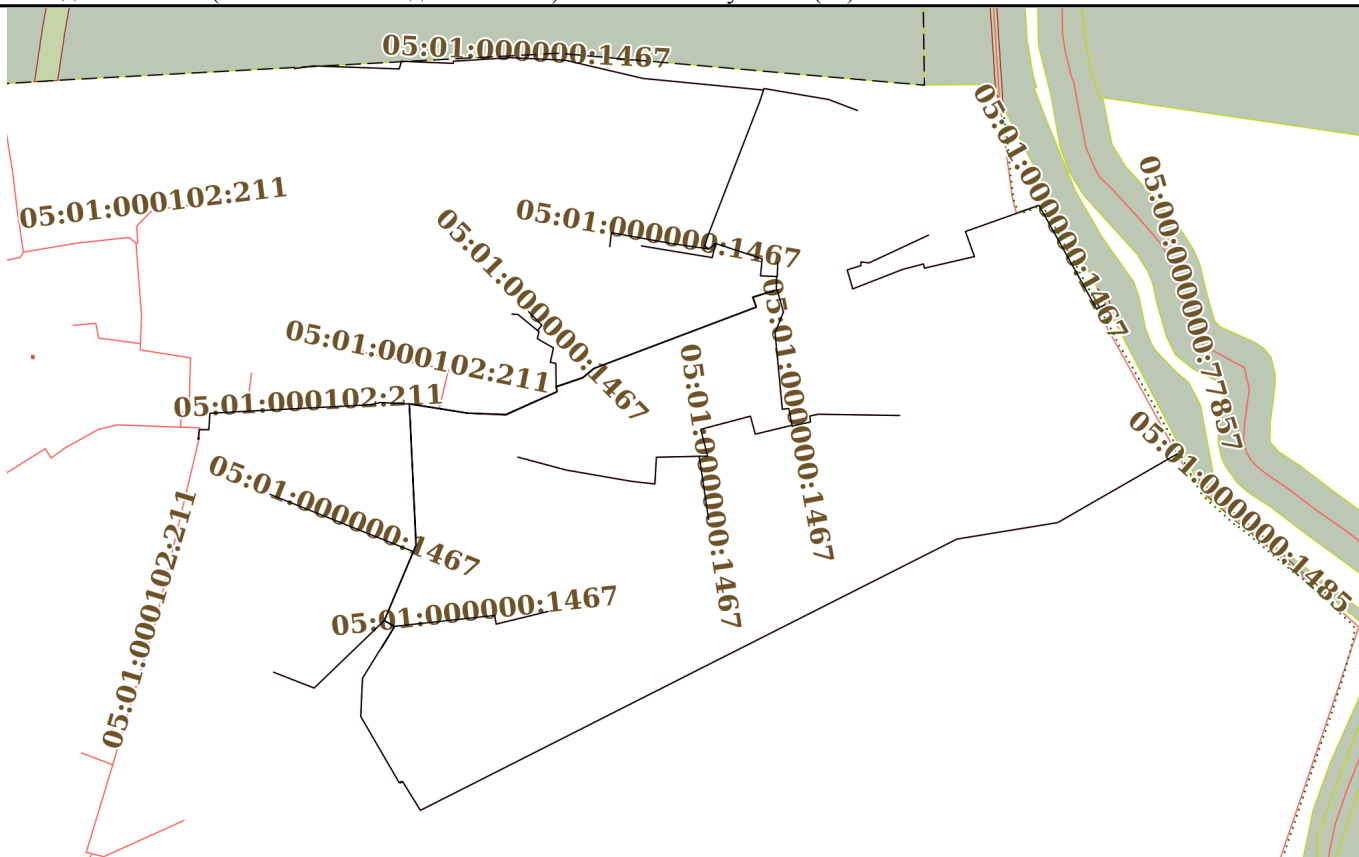
полное наименование должности	 ДОКУМЕНТ ПОДПИСАН ЭЛЕКТРОННОЙ ПОДПИСЬЮ Сертификат: 3094B7974B3CA8E1F07A347CFAD6FA78 Владелец: ФЕДЕРАЛЬНАЯ СЛУЖБА ГОСУДАРСТВЕННОЙ РЕГИСТРАЦИИ, КАДАСТРА И КАРТОГРАФИИ Действителен: с 17.05.2022 по 10.08.2023	инициалы, фамилия

Выписка из Единого государственного реестра недвижимости об объекте недвижимости
Сведения о зарегистрированных правах

Сооружение			
вид объекта недвижимости			
Лист № 1 раздела 2		Всего листов раздела 2: 1	Всего разделов: 4
Всего листов выписки: 15			
06.03.2023г. № КУВИ-001/2023-55276127			
Кадастровый номер:		05:01:000000:1467	
1	Правообладатель (правообладатели):	1.1	Республика Дагестан
	Сведения о возможности предоставления третьим лицам персональных данных физического лица:	1.1.1	данные отсутствуют
2	Вид, номер, дата и время государственной регистрации права:	2.1	Собственность 05:01:000000:1467-05/190/2020-1 03.03.2020 16:57:48
3	Сведения об осуществлении государственной регистрации сделки, права без необходимого в силу закона согласия третьего лица, органа:	3.1	данные отсутствуют
4	Ограничение прав и обременение объекта недвижимости:	не зарегистрировано	
5	Договоры участия в долевом строительстве:	не зарегистрировано	
6	Заявленные в судебном порядке права требования:	данные отсутствуют	
7	Сведения о возможности предоставления третьим лицам персональных данных физического лица	данные отсутствуют	
8	Сведения о возражении в отношении зарегистрированного права:	данные отсутствуют	
9	Сведения о наличии решения об изъятии объекта недвижимости для государственных и муниципальных нужд:	данные отсутствуют	
10	Сведения о невозможности государственной регистрации без личного участия правообладателя или его законного представителя:	данные отсутствуют	
11	Правопритязания и сведения о наличии поступивших, но не рассмотренных заявлений о проведении государственной регистрации права (перехода, прекращения права), ограничения права или обременения объекта недвижимости, сделки в отношении объекта недвижимости:	отсутствуют	

полное наименование должности	 ДОКУМЕНТ ПОДПИСАН ЭЛЕКТРОННОЙ ПОДПИСЬЮ Сертификат: 3094B7974B3CA8E1F07A347CFAD6FA78 Владелец: ФЕДЕРАЛЬНАЯ СЛУЖБА ГОСУДАРСТВЕННОЙ РЕГИСТРАЦИИ, КАДАСТРА И КАРТОГРАФИИ Действителен: с 17.05.2022 по 10.08.2023	инициалы, фамилия

Выписка из Единого государственного реестра недвижимости об объекте недвижимости
Описание местоположения объекта недвижимости

Сооружение			
вид объекта недвижимости			
Лист № 1 раздела 5	Всего листов раздела 5: 1	Всего разделов: 4	Всего листов выписки: 15
06.03.2023г. № КУВИ-001/2023-55276127			
Кадастровый номер:		05:01:000000:1467	
Схема расположения объекта недвижимости (части объекта недвижимости) на земельном участке(ах)			
			
Масштаб 1:7000	Условные обозначения:		



ДОКУМЕНТ ПОДПИСАН
ЭЛЕКТРОННОЙ ПОДПИСЬЮ

Сертификат: 3094B7974B3CA8E1F07A347CFAD6FA78

Владелец: ФЕДЕРАЛЬНАЯ СЛУЖБА ГОСУДАРСТВЕННОЙ
РЕГИСТРАЦИИ, КАДАСТРА И КАРТОГРАФИИ
Действителен: с 17.05.2022 по 10.08.2023

полное наименование должности

инициалы, фамилия

Выписка из Единого государственного реестра недвижимости об объекте недвижимости

Описание местоположения объекта недвижимости

Сооружение			
вид объекта недвижимости			
Лист № 1 раздела 5.1	Всего листов раздела 5.1: 11	Всего разделов: 4	Всего листов выписки: 15
06.03.2023г. № КУВИ-001/2023-55276127			
Кадастровый номер:		05:01:000000:1467	

1. Сведения о координатах характерных точек контура объекта недвижимости						
Система координат МСК-05						
Номер точки	Координаты, м		Радиус, м	Средняя квадратическая погрешность определения координат характерных точек контура, м	Глубина, высота, м	
	X	Y			H1	H2
1	2	3	4	5	6	7
1	290841.5	275495.39	-	0.1	данные отсутствуют	данные отсутствуют
2	290777.21	275383.46	-	0.1	данные отсутствуют	данные отсутствуют
3	290761.72	275288.78	-	0.1	данные отсутствуют	данные отсутствуют
4	290636.43	275040.53	-	0.1	данные отсутствуют	данные отсутствуют
5	290507.43	274785.45	-	0.1	данные отсутствуют	данные отсутствуют
6	290534.58	274768.62	-	0.1	данные отсутствуют	данные отсутствуют
1	291026.59	275305.26	-	0.1	данные отсутствуют	данные отсутствуют
2	291015.72	275258.38	-	0.1	данные отсутствуют	данные отсутствуют
3	291019.65	275257.41	-	0.1	данные отсутствуют	данные отсутствуют
4	291014.53	275237.9	-	0.1	данные отсутствуют	данные отсутствуют
5	290996.28	275191.04	-	0.1	данные отсутствуют	данные отсутствуют
6	291014.09	275185.88	-	0.1	данные отсутствуют	данные отсутствуют



ДОКУМЕНТ ПОДПИСАН
ЭЛЕКТРОННОЙ ПОДПИСЬЮ

Сертификат: 3094B7974B3CA8E1F07A347CFAD6FA78

Владелец: ФЕДЕРАЛЬНАЯ СЛУЖБА ГОСУДАРСТВЕННОЙ
РЕГИСТРАЦИИ, КАДАСТРА И КАРТОГРАФИИ
Действителен: с 17.05.2022 по 10.08.2023

полное наименование должности

инициалы, фамилия

Сооружение							
вид объекта недвижимости							
Лист № 2 раздела 5.1		Всего листов раздела 5.1: 11		Всего разделов: 4		Всего листов выписки: 15	
06.03.2023г. № КУВИ-001/2023-55276127							
Кадастровый номер:			05:01:000000:1467				
7	291018.1	275198.75	-	0.1	данные отсутствуют	данные отсутствуют	
8	291021.51	275198.78	-	0.1	данные отсутствуют	данные отсутствуют	
9	291020.64	275206.32	-	0.1	данные отсутствуют	данные отсутствуют	
10	291046.67	275262.2	-	0.1	данные отсутствуют	данные отсутствуют	
1	291026.59	275305.26	-	0.1	данные отсутствуют	данные отсутствуют	
2	291050.06	275296.83	-	0.1	данные отсутствуют	данные отсутствуют	
3	291074.59	275365.82	-	0.1	данные отсутствуют	данные отсутствуют	
4	290977.44	275419.9	-	0.1	данные отсутствуют	данные отсутствуют	
5	290981.44	275427.76	-	0.1	данные отсутствуют	данные отсутствуют	
1	290995.41	275120.13	-	0.1	данные отсутствуют	данные отсутствуют	
2	290974.6	275126.01	-	0.1	данные отсутствуют	данные отсутствуют	
1	290994.98	275117.75	-	0.1	данные отсутствуют	данные отсутствуют	
2	290988.6	275097.11	-	0.1	данные отсутствуют	данные отсутствуют	
3	290979.29	275100.44	-	0.1	данные отсутствуют	данные отсутствуют	
4	290921.67	274947.95	-	0.1	данные отсутствуют	данные отсутствуют	
5	290913.18	274937.68	-	0.1	данные отсутствуют	данные отсутствуют	
6	290904.75	274912.76	-	0.1	данные отсутствуют	данные отсутствуют	



ДОКУМЕНТ ПОДПИСАН
ЭЛЕКТРОННОЙ ПОДПИСЬЮ

Сертификат: 3094B7974B3CA8E1F07A347CFAD6FA78

Владелец: ФЕДЕРАЛЬНАЯ СЛУЖБА ГОСУДАРСТВЕННОЙ
РЕГИСТРАЦИИ, КАДАСТРА И КАРТОГРАФИИ
Действителен: с 17.05.2022 по 10.08.2023

полное наименование должности

инициалы, фамилия

Сооружение							
вид объекта недвижимости							
Лист № 3 раздела 5.1		Всего листов раздела 5.1: 11		Всего разделов: 4		Всего листов выписки: 15	
06.03.2023г. № КУВИ-001/2023-55276127							
Кадастровый номер:			05:01:000000:1467				
7	290899.95	274913.4	-	0.1	данные отсутствуют	данные отсутствуют	
8	290878.63	274865.6	-	0.1	данные отсутствуют	данные отсутствуют	
9	290879.86	274829.76	-	0.1	данные отсутствуют	данные отсутствуют	
10	290884.19	274803.26	-	0.1	данные отсутствуют	данные отсутствуют	
11	290888.61	274774.9	-	0.1	данные отсутствуют	данные отсутствуют	
12	290874.83	274775.66	-	0.1	данные отсутствуют	данные отсутствуют	
13	290756.14	274781.21	-	0.1	данные отсутствуют	данные отсутствуют	
14	290750.04	274778.72	-	0.1	данные отсутствуют	данные отсутствуют	
15	290685.29	274751.43	-	0.1	данные отсутствуют	данные отсутствуют	
1	290995.13	275119.35	-	0.1	данные отсутствуют	данные отсутствуют	
2	291007.87	275119.59	-	0.1	данные отсутствуют	данные отсутствуют	
3	291007.81	275120.2	-	0.1	данные отсутствуют	данные отсутствуют	
4	291020.77	275120.74	-	0.1	данные отсутствуют	данные отсутствуют	
1	291007.87	275119.59	-	0.1	данные отсутствуют	данные отсутствуют	
2	291008.53	275104.55	-	0.1	данные отсутствуют	данные отсутствуют	
3	291024.45	275106.05	-	0.1	данные отсутствуют	данные отсутствуют	
4	291038.87	275062.33	-	0.1	данные отсутствуют	данные отсутствуют	



ДОКУМЕНТ ПОДПИСАН
ЭЛЕКТРОННОЙ ПОДПИСЬЮ

Сертификат: 3094B7974B3CA8E1F07A347CFAD6FA78

Владелец: ФЕДЕРАЛЬНАЯ СЛУЖБА ГОСУДАРСТВЕННОЙ
РЕГИСТРАЦИИ, КАДАСТРА И КАРТОГРАФИИ
Действителен: с 17.05.2022 по 10.08.2023

полное наименование должности

инициалы, фамилия

Сооружение			
вид объекта недвижимости			
Лист № 4 раздела 5.1	Всего листов раздела 5.1: 11	Всего разделов: 4	Всего листов выписки: 15

06.03.2023г. № КУВИ-001/2023-55276127

Кадастровый номер: 05:01:000000:1467

5	291025.6	275059.22	-	0.1	данные отсутствуют	данные отсутствуют
6	291036.56	274992.84	-	0.1	данные отсутствуют	данные отсутствуют
1	291038.87	275062.33	-	0.1	данные отсутствуют	данные отсутствуют
2	291033.74	275056	-	0.1	данные отсутствуют	данные отсутствуют
3	291038.55	275022.39	-	0.1	данные отсутствуют	данные отсутствуют
4	291049	274964.53	-	0.1	данные отсутствуют	данные отсутствуют
5	291035.89	274963.15	-	0.1	данные отсутствуют	данные отсутствуют
1	291033.74	275056	-	0.1	данные отсутствуют	данные отсутствуют
2	291036.48	275052.08	-	0.1	данные отсутствуют	данные отсутствуют
3	291048.03	275055.93	-	0.1	данные отсутствуют	данные отсутствуют
4	291171.84	275103.76	-	0.1	данные отсутствуют	данные отсутствуют
5	291182.66	275107.38	-	0.1	данные отсутствуют	данные отсутствуют
6	291184.1	275107.85	-	0.1	данные отсутствуют	данные отсутствуют
7	291173.8	275168.52	-	0.1	данные отсутствуют	данные отсутствуют
8	291163.5	275195.61	-	0.1	данные отсутствуют	данные отсутствуют
1	291182.66	275107.38	-	0.1	данные отсутствуют	данные отсутствуют
2	291193.56	274994.5	-	0.1	данные отсутствуют	данные отсутствуют



ДОКУМЕНТ ПОДПИСАН
ЭЛЕКТРОННОЙ ПОДПИСЬЮ

Сертификат: 3094B7974B3CA8E1F07A347CFAD6FA78

Владелец: ФЕДЕРАЛЬНАЯ СЛУЖБА ГОСУДАРСТВЕННОЙ
РЕГИСТРАЦИИ, КАДАСТРА И КАРТОГРАФИИ
Действителен: с 17.05.2022 по 10.08.2023

полное наименование должности

инициалы, фамилия

Сооружение							
вид объекта недвижимости							
Лист № 5 раздела 5.1		Всего листов раздела 5.1: 11		Всего разделов: 4		Всего листов выписки: 15	
06.03.2023г. № КУВИ-001/2023-55276127							
Кадастровый номер:			05:01:000000:1467				
3	291210.59	274921.5	-	0.1	данные отсутствуют	данные отсутствуют	
4	291213.05	274870.21	-	0.1	данные отсутствуют	данные отсутствуют	
5	291209.7	274816.44	-	0.1	данные отсутствуют	данные отсутствуют	
6	291207.7	274816.3	-	0.1	данные отсутствуют	данные отсутствуют	
7	291209.66	274767.63	-	0.1	данные отсутствуют	данные отсутствуют	
8	291202.49	274765.58	-	0.1	данные отсутствуют	данные отсутствуют	
9	291205.32	274685.2	-	0.1	данные отсутствуют	данные отсутствуют	
10	291202.81	274667.34	-	0.1	данные отсутствуют	данные отсутствуют	
1	290904.75	274912.76	-	0.1	данные отсутствуют	данные отсутствуют	
2	290926.45	274912.49	-	0.1	данные отсутствуют	данные отсутствуют	
3	290927.39	274907.36	-	0.1	данные отсутствуют	данные отсутствуют	
4	290940.97	274910.24	-	0.1	данные отсутствуют	данные отсутствуют	
5	290949.6	274895.16	-	0.1	данные отсутствуют	данные отсутствуют	
6	290956.06	274896.67	-	0.1	данные отсутствуют	данные отсутствуют	
7	290957.23	274895.33	-	0.1	данные отсутствуют	данные отсутствуют	
8	290972.3	274876.97	-	0.1	данные отсутствуют	данные отсутствуют	
9	290972.68	274871.21	-	0.1	данные отсутствуют	данные отсутствуют	



ДОКУМЕНТ ПОДПИСАН
ЭЛЕКТРОННОЙ ПОДПИСЬЮ

Сертификат: 3094B7974B3CA8E1F07A347CFAD6FA78

Владелец: ФЕДЕРАЛЬНАЯ СЛУЖБА ГОСУДАРСТВЕННОЙ
РЕГИСТРАЦИИ, КАДАСТРА И КАРТОГРАФИИ
Действителен: с 17.05.2022 по 10.08.2023

полное наименование должности

инициалы, фамилия

Сооружение							
вид объекта недвижимости							
Лист № 6 раздела 5.1		Всего листов раздела 5.1: 11		Всего разделов: 4		Всего листов выписки: 15	
06.03.2023г. № КУВИ-001/2023-55276127							
Кадастровый номер:			05:01:000000:1467				
1	290957.23	274895.33	-	0.1	данные отсутствуют	данные отсутствуют	
2	290962.22	274899.41	-	0.1	данные отсутствуют	данные отсутствуют	
3	290974.99	274886.81	-	0.1	данные отсутствуют	данные отсутствуют	
1	290685.29	274751.43	-	0.1	данные отсутствуют	данные отсутствуют	
2	290622.09	274685.75	-	0.1	данные отсутствуют	данные отсутствуют	
3	290636.95	274647.62	-	0.1	данные отсутствуют	данные отсутствуют	
1	290993.85	275115	-	0.1	данные отсутствуют	данные отсутствуют	
2	290988.31	275097.49	-	0.1	данные отсутствуют	данные отсутствуют	
3	290979.14	275100.73	-	0.1	данные отсутствуют	данные отсутствуют	
4	290921.86	274948.84	-	0.1	данные отсутствуют	данные отсутствуют	
5	290912.89	274937.84	-	0.1	данные отсутствуют	данные отсутствуют	
6	290904.41	274913.13	-	0.1	данные отсутствуют	данные отсутствуют	
7	290899.78	274913.75	-	0.1	данные отсутствуют	данные отсутствуют	
8	290878.13	274865.7	-	0.1	данные отсутствуют	данные отсутствуют	
9	290879.71	274829.81	-	0.1	данные отсутствуют	данные отсутствуют	
10	290883.84	274803.27	-	0.1	данные отсутствуют	данные отсутствуют	
11	290888.34	274775.04	-	0.1	данные отсутствуют	данные отсутствуют	



ДОКУМЕНТ ПОДПИСАН
ЭЛЕКТРОННОЙ ПОДПИСЬЮ

Сертификат: 3094B7974B3CA8E1F07A347CFAD6FA78

Владелец: ФЕДЕРАЛЬНАЯ СЛУЖБА ГОСУДАРСТВЕННОЙ
РЕГИСТРАЦИИ, КАДАСТРА И КАРТОГРАФИИ
Действителен: с 17.05.2022 по 10.08.2023

полное наименование должности

инициалы, фамилия

Сооружение			
вид объекта недвижимости			

Лист № 7 раздела 5.1	Всего листов раздела 5.1: 11	Всего разделов: 4	Всего листов выписки: 15
----------------------	------------------------------	-------------------	--------------------------

06.03.2023г. № КУВИ-001/2023-55276127

Кадастровый номер: 05:01:000000:1467

12	290874.84	274775.79	-	0.1	данные отсутствуют	данные отсутствуют
13	290756.13	274781.52	-	0.1	данные отсутствуют	данные отсутствуют
14	290749.93	274778.96	-	0.1	данные отсутствуют	данные отсутствуют
15	290685.23	274751.53	-	0.1	данные отсутствуют	данные отсутствуют
16	290679.86	274761.11	-	0.1	данные отсутствуют	данные отсутствуют
17	290631.28	274731.09	-	0.1	данные отсутствуют	данные отсутствуют
18	290595.37	274729.48	-	0.1	данные отсутствуют	данные отсутствуют
19	290533.2	274765.62	-	0.1	данные отсутствуют	данные отсутствуют
1	290685.34	274751.45	-	0.1	данные отсутствуют	данные отсутствуют
2	290679.96	274761.45	-	0.1	данные отсутствуют	данные отсутствуют
3	290659.94	274749.28	-	0.1	данные отсутствуют	данные отсутствуют
1	290974.6	275126.01	-	0.1	данные отсутствуют	данные отсутствуют
2	290955.08	275118.17	-	0.1	данные отсутствуют	данные отсутствуют
3	290883.45	275125	-	0.1	данные отсутствуют	данные отсутствуют
4	290884.15	275131.11	-	0.1	данные отсутствуют	данные отсутствуют
5	290867.58	275134.22	-	0.1	данные отсутствуют	данные отсутствуют
6	290871.53	275151.4	-	0.1	данные отсутствуют	данные отсутствуют



ДОКУМЕНТ ПОДПИСАН
ЭЛЕКТРОННОЙ ПОДПИСЬЮ

Сертификат: 3094B7974B3CA8E1F07A347CFAD6FA78

Владелец: ФЕДЕРАЛЬНАЯ СЛУЖБА ГОСУДАРСТВЕННОЙ
РЕГИСТРАЦИИ, КАДАСТРА И КАРТОГРАФИИ
Действителен: с 17.05.2022 по 10.08.2023

полное наименование должности

инициалы, фамилия

Сооружение							
вид объекта недвижимости							
Лист № 8 раздела 5.1		Всего листов раздела 5.1: 11		Всего разделов: 4		Всего листов выписки: 15	
06.03.2023г. № КУВИ-001/2023-55276127							
Кадастровый номер:			05:01:000000:1467				
7	290877.12	275150.79	-	0.1	данные отсутствуют	данные отсутствуют	
8	290878.8	275158.81	-	0.1	данные отсутствуют	данные отсутствуют	
9	290877.57	275235.15	-	0.1	данные отсутствуют	данные отсутствуют	
1	290868.41	275134.07	-	0.1	данные отсутствуют	данные отсутствуют	
2	290860.1	275099.6	-	0.1	данные отсутствуют	данные отсутствуют	
3	290876.93	275095.09	-	0.1	данные отсутствуют	данные отсутствуют	
4	290864.6	275048.42	-	0.1	данные отсутствуют	данные отсутствуют	
5	290839.51	275054.93	-	0.1	данные отсутствуют	данные отсутствуют	
6	290839.36	275047.03	-	0.1	данные отсутствуют	данные отсутствуют	
7	290838.45	275006.84	-	0.1	данные отсутствуют	данные отсутствуют	
8	290813.39	275005.44	-	0.1	данные отсутствуют	данные отсутствуют	
9	290815.8	274983.87	-	0.1	данные отсутствуют	данные отсутствуют	
10	290826.48	274922.09	-	0.1	данные отсутствуют	данные отсутствуют	
11	290838.59	274876.92	-	0.1	данные отсутствуют	данные отсутствуют	
1	290839.36	275047.03	-	0.1	данные отсутствуют	данные отсутствуют	
2	290779.87	275055.89	-	0.1	данные отсутствуют	данные отсутствуют	
1	290679.96	274761.45	-	0.1	данные отсутствуют	данные отсутствуют	



ДОКУМЕНТ ПОДПИСАН
ЭЛЕКТРОННОЙ ПОДПИСЬЮ

Сертификат: 3094B7974B3CA8E1F07A347CFAD6FA78

Владелец: ФЕДЕРАЛЬНАЯ СЛУЖБА ГОСУДАРСТВЕННОЙ
РЕГИСТРАЦИИ, КАДАСТРА И КАРТОГРАФИИ
Действителен: с 17.05.2022 по 10.08.2023

полное наименование должности

инициалы, фамилия

Сооружение							
вид объекта недвижимости							
Лист № 9 раздела 5.1		Всего листов раздела 5.1: 11		Всего разделов: 4		Всего листов выписки: 15	
06.03.2023г. № КУВИ-001/2023-55276127							
Кадастровый номер:			05:01:000000:1467				
2	290690.17	274855.2	-	0.1	данные отсутствуют	данные отсутствуют	
3	290682.04	274856.53	-	0.1	данные отсутствуют	данные отсутствуют	
4	290693.91	274905.3	-	0.1	данные отсутствуют	данные отсутствуют	
1	290856.54	274577.28	-	0.1	данные отсутствуют	данные отсутствуют	
2	290864.26	274577.81	-	0.1	данные отсутствуют	данные отсутствуют	
3	290864.29	274586.93	-	0.1	данные отсутствуют	данные отсутствуют	
4	290879.66	274587.94	-	0.1	данные отсутствуют	данные отсутствуют	
5	290881.58	274622.52	-	0.1	данные отсутствуют	данные отсутствуют	
6	290887.68	274739.07	-	0.1	данные отсутствуют	данные отсутствуют	
7	290889.79	274747.97	-	0.1	данные отсутствуют	данные отсутствуют	
8	290888.34	274775.04	-	0.1	данные отсутствуют	данные отсутствуют	
1	290749.93	274778.96	-	0.1	данные отсутствуют	данные отсутствуют	
2	290803.68	274644.2	-	0.1	данные отсутствуют	данные отсутствуют	
1	290856.71	274576.8	-	0.1	данные отсутствуют	данные отсутствуют	
2	290856.62	274577.74	-	0.1	данные отсутствуют	данные отсутствуют	
3	290855.33	274577.6	-	0.1	данные отсутствуют	данные отсутствуют	
4	290855.44	274576.65	-	0.1	данные отсутствуют	данные отсутствуют	



ДОКУМЕНТ ПОДПИСАН
ЭЛЕКТРОННОЙ ПОДПИСЬЮ


Сертификат: 3094B7974B3CA8E1F07A347CFAD6FA78

Владелец: ФЕДЕРАЛЬНАЯ СЛУЖБА ГОСУДАРСТВЕННОЙ
РЕГИСТРАЦИИ, КАДАСТРА И КАРТОГРАФИИ
Действителен: с 17.05.2022 по 10.08.2023

полное наименование должности

инициалы, фамилия

Сооружение							
вид объекта недвижимости							
Лист № 10 раздела 5.1		Всего листов раздела 5.1: 11		Всего разделов: 4		Всего листов выписки: 15	
06.03.2023г. № КУВИ-001/2023-55276127							
Кадастровый номер:			05:01:000000:1467				
1	290856.71	274576.8	-	0.1	данные отсутствуют	данные отсутствуют	
1	290533.81	274766.43	-	0.1	данные отсутствуют	данные отсутствуют	
2	290534.53	274767.57	-	0.1	данные отсутствуют	данные отсутствуют	
3	290533.81	274768.07	-	0.1	данные отсутствуют	данные отсутствуют	
4	290533.09	274766.9	-	0.1	данные отсутствуют	данные отсутствуют	
1	290533.81	274766.43	-	0.1	данные отсутствуют	данные отсутствуют	
1	290994.52	275116.29	-	0.1	данные отсутствуют	данные отсутствуют	
2	290993.85	275116.46	-	0.1	данные отсутствуют	данные отсутствуют	
3	290993.41	275115.08	-	0.1	данные отсутствуют	данные отсутствуют	
4	290994.09	275114.91	-	0.1	данные отсутствуют	данные отсутствуют	
1	290994.52	275116.29	-	0.1	данные отсутствуют	данные отсутствуют	
2. Сведения о предельных высоте и глубине конструктивных элементов объекта недвижимости							
Предельная глубина конструктивных элементов объекта недвижимости, м				данные отсутствуют			
Предельная высота конструктивных элементов объекта недвижимости, м				данные отсутствуют			

полное наименование должности	 ДОКУМЕНТ ПОДПИСАН ЭЛЕКТРОННОЙ ПОДПИСЬЮ Сертификат: 3094B7974B3CA8E1F07A347CFAD6FA78 Владелец: ФЕДЕРАЛЬНАЯ СЛУЖБА ГОСУДАРСТВЕННОЙ РЕГИСТРАЦИИ, КАДАСТРА И КАРТОГРАФИИ Действителен: с 17.05.2022 по 10.08.2023	инициалы, фамилия

Сооружение			
вид объекта недвижимости			
Лист № 11 раздела 5.1	Всего листов раздела 5.1: 11	Всего разделов: 4	Всего листов выписки: 15
06.03.2023г. № КУВИ-001/2023-55276127			
Кадастровый номер:		05:01:000000:1467	

3. Сведения о характерных точках пересечения контура объекта недвижимости с контуром (контурами) иных зданий, сооружений, объектов незавершенного строительства

Система координат МСК-05

Номера характерных точек контура	Координаты, м		Средняя квадратическая погрешность определения координат характерных точек контура, м	Глубина, высота, м		Кадастровые номера иных объектов недвижимости, с контурами которых пересекается контур данного объекта недвижимости
	X	Y		H1	H2	
1	2	3	4	5	6	7
данные отсутствуют	данные отсутствуют	данные отсутствуют	данные отсутствуют	данные отсутствуют	данные отсутствуют	данные отсутствуют



ДОКУМЕНТ ПОДПИСАН
ЭЛЕКТРОННОЙ ПОДПИСЬЮ

Сертификат: 3094B7974B3CA8E1F07A347CFAD6FA78

Владелец: ФЕДЕРАЛЬНАЯ СЛУЖБА ГОСУДАРСТВЕННОЙ

РЕГИСТРАЦИИ, КАДАСТРА И КАРТОГРАФИИ

Действителен: с 17.05.2022 по 10.08.2023

полное наименование должности

инициалы, фамилия